De: WILLIAM.HALEY@WasteConnections.com
Enviado: Viernes 2 de octubre de 2026 1:56 PM
Para: Karen Gork
Cc: Todd.Thalhamer@Calrecycle.ca.gov; LFrias@ph.lacounty.gov; NQuick@ph.lacounty.gov; RRagland@ph.lacounty.gov; BMcphillips@counsel.lacounty.gov; Wes.Mindermann@CalRecycle.ca.gov; mark.debie@calrecycle.ca.gov; mark.debie@calrecycle.ca.gov; emorofuji@ph.lacounty.gov; btway@ph.lacounty.gov; Relon.MarkAnthony@epa.gov; Holybee.Tyler@epa.gov; Friedli.Laura@epa.gov; John Perkey; Sarah Phillips; Gregory.Shaffer@dtsc.ca.gov; Natasha.DiPietro@dtsc.ca.gov; Gregory.Gentile@dtsc.ca.gov; Dylan Smith
Asunto: Ref.: Vertedero de Chiquita Canyon - Cubierta Geosintética - Medida de Mitigación 4.1
Adjuntos: 2026-09-14_CCLF Reaction Area - Reactive Wells - August_V1.0.pdf; Milestone 2B Chiquita Canyon LF Isopach_Sep.2026.pdf; RM22.1077-CCL-EVOH-FIG 1-(2026-09-25)-FIG 1.pdf

A continuación, se encuentra la actualización de Chiquita de la semana sobre el estado de la instalación de la cubierta de EVOH/HDPE geomembrana de 60-mil en el Vertedero de Chiquita Canyon, conforme a la Medida de Mitigación 4.1 de la Orden de Cumplimiento de la LEA emitida el 1 de mayo de 2025.

Al 25 de septiembre de 2026, D&E, en nombre de Chiquita, ha instalado aproximadamente 4,148,475 pies cuadrados de cubierta de geomembrana de EVOH/HDPE de 60 milésimas de pulgada. De este total, se desplegaron aproximadamente 736,689 pies cuadrados sobre la geomembrana existente de 30 milésimas de pulgadas para aumentar su efectividad. La obra realizada la semana del 21 de septiembre también incluyó reparaciones y en detallar los paneles existentes, que incluyen la fabricación de bases, emparchado, soldadura por extrusión y volver a coser, según la necesidad. El trabajo continuó durante la semana del 28 de septiembre de 2026. Chiquita ha incluido el resumen a continuación con las cantidades totales de Revestimiento:

	Revestimiento de EVOH Nuevo Instalado	Revestimiento de EVOH Instalado sobre revestimiento de 30 milésimas de pulgada existente	Revestimiento de 30 milésimas de pulgada existente	Cobertura de Revestimiento Total
7/8/2026	2,629,969	736,689	1,564,950	4,931,608
14/8/2026	2,752,615	736,689	1,564,950	5,054,254
21/8/2026	2,860,533	736,689	1,564,950	5,162,172
28/8/2026	2,972,601	736,689	1,564,950	5,274,240
4/9/2026	3,070,743	736,689	1,564,950	5,372,382
11/9/2026	3,130,545	736,689	1,564,950	5,432,184
18/9/2026	3,232,497	736,689	1,564,950	5,534,136
25/9/2026	3,411,786	736,689	1,564,950	5,713,425

El mapa del sitio adjunto muestra la extensión aproximada de la cubierta de geomembrana instalada al miércoles 25 de septiembre de 2026, como también la cubierta de geomembrana descrita en el anteproyecto del plan de trabajo revisado para la extensión del área de la cubierta de geomembrana presentado a la LEA, a la US EPA y al DTSC el 13 de marzo de 2026. También se adjuntan a esta entrega el mapa isopáquico mensual de septiembre

de 2026 y una figura que identifica los pozos que muestran indicios de reacción al 14 de septiembre de 2026 en base al Área de Mitigación de reacciones de junio Debido a limitaciones técnicas, actualmente no podemos crear una figura que incluya todos estos datos.

Gracias,

Bill Haley, PE
Ingeniero de Proyectos Sénior
O: 661.257.3655 | C: 661.964.5821
Vertedero de Chiquita Canyon | 29201 Henry Mayo Dr. | Castaic, CA 91384
Connect With the Future © www.wasteconnections.com

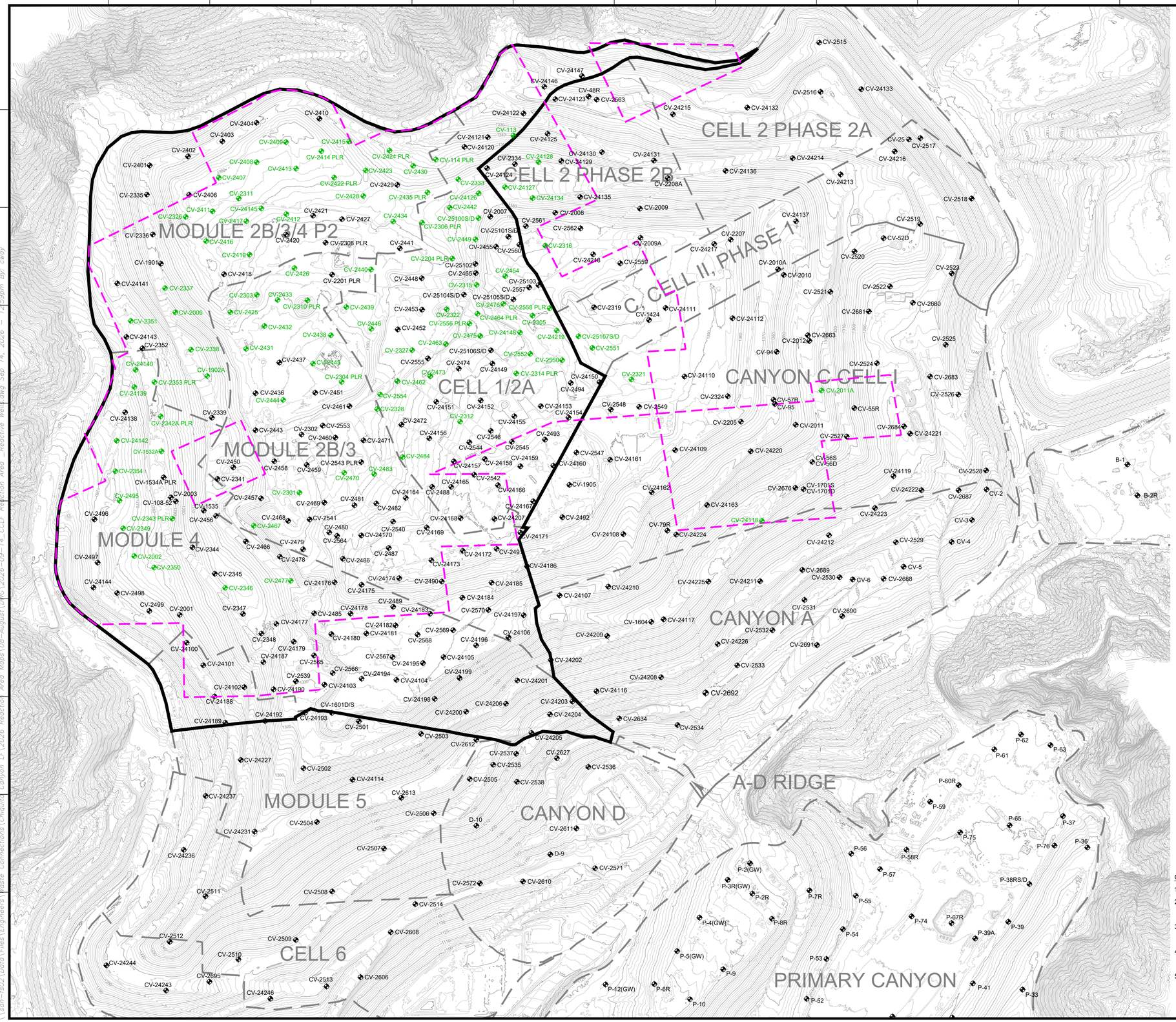

N

GRAPHIC SCALE

170 85 0 170 340 510

SCALE: 1"= 170'

LEGEND

1150	EXISTING TOPOGRAPHIC CONTOUR
	EXISTING CELL LIMITS (APPROXIMATE)
	PROPOSED REACTION MITIGATION AREA BOUNDARY
	REACTION MITIGATION AREA BOUNDARY - CONDITION 9A
CV-XX	EXISTING VERTICAL WELLS
CV-XX PLR	EXISTING VERTICAL WELL - PRESSURIZED LEACHATE RELEASE
CV-XX	EXISTING VERTICAL WELLS - REACTIVE

GENERAL DRAWING NOTES:

1. EXISTING GCCS AS-BUILT DATED AUGUST 31, 2026.
2. APPROXIMATE REACTION MITIGATION AREA BOUNDARY DATED SEPTEMBER 10, 2026, BASED ON AUGUST DATA, PER SOFA CONDITION 8(m) AS DEFINED IN 9A.
3. EXISTING TOPOGRAPHIC SURVEY INFORMATION SHOWN WAS PROVIDED BY PROPELLER AERIAL PHOTOGRAPHY DATED AUGUST 26, 2026.
4. NORTH ARROW SHOWN HERE IS REFERENCE TO THE CALIFORNIA STATE PLANE ZONE V COORDINATE SYSTEM, NAD 83.
5. LOCATIONS OF EXISTING FEATURES ARE APPROXIMATE AND SHOULD BE USED FOR INFORMATIONAL PURPOSES ONLY. ACTUAL FIELD CONDITIONS MAY VARY AND ARE SUBJECT TO CHANGE BASED ON TOPOGRAPHIC OR SITE-SPECIFIC CONDITIONS.

NO.	REVISION	DATE

SHEET TITLE: REACTION AREA MAP - AUGUST 2026 REACTIVE VERTICAL EXTRACTION WELLS

PROJECT TITLE: CHIQUITA CANYON LANDFILL CASTAIC, CALIFORNIA

CLIENT: CHIQUITA CANYON LANDFILL CASTAIC, CALIFORNIA

SCS ENGINEERS
ENVIRONMENTAL CONSULTANTS
3900 KILROY AIRPORT WAY, SUITE 300
LONG BEACH, CA 90806
PH. (562) 426-9544

PROJ. NO: 01204123.45 | DWN. BY: CNW | ACAD FILE: ENGINEERS | DSN. BY: - | CHK. BY: SRM | APP. BY: SRM

DATE: 09/14/2026

SCALE: AS SHOWN

SHEET: 1

\\san-fs02\Data\Files\Engineers\Waste Connections\Chiquita Canyon LF\2026 Reaction Area Maps\08-August\01\2026-09-14_CCLF Reaction Area _Reactive Wells.dwg Sep 14, 2026 - 12:59pm By: cwoy

Chiquita Canyon Landfill -Isopach

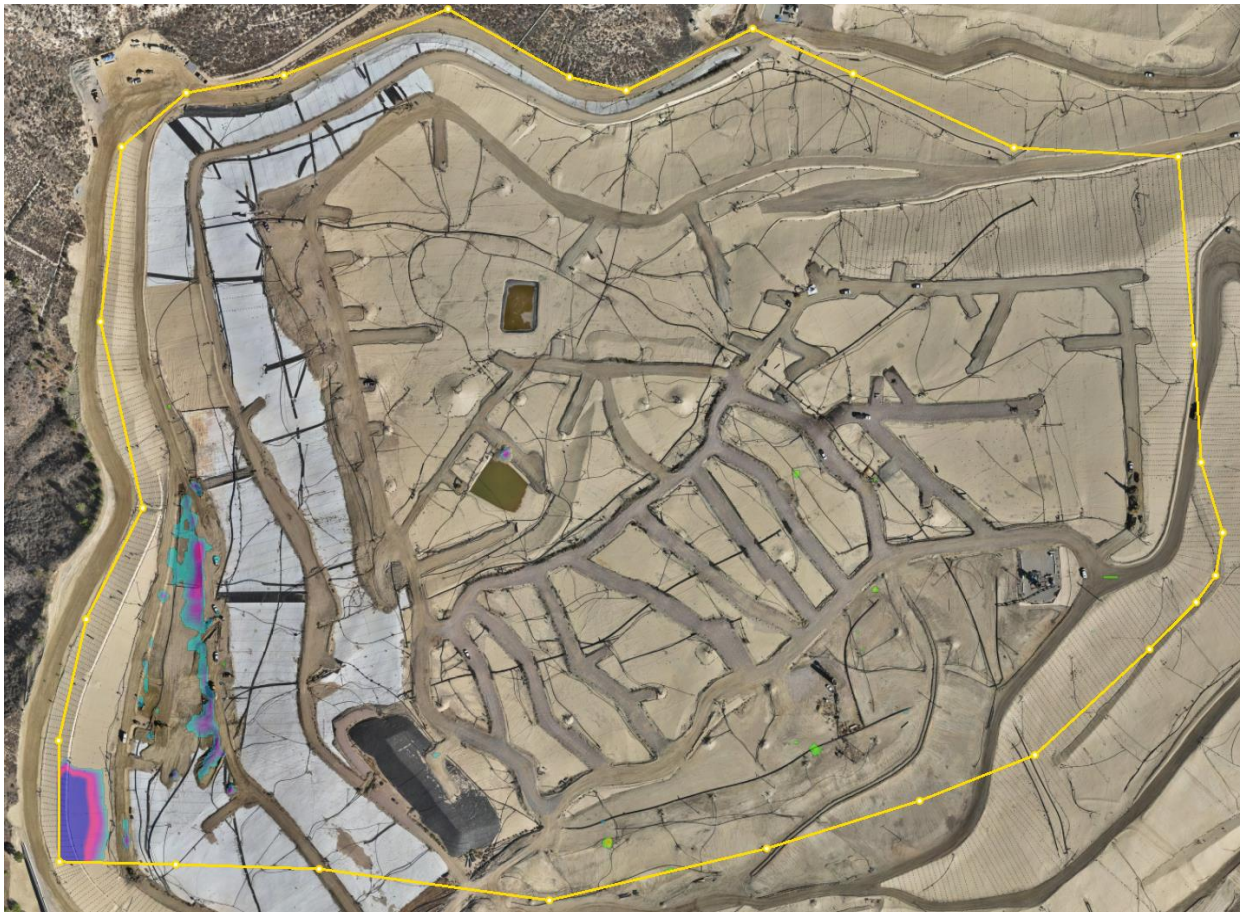

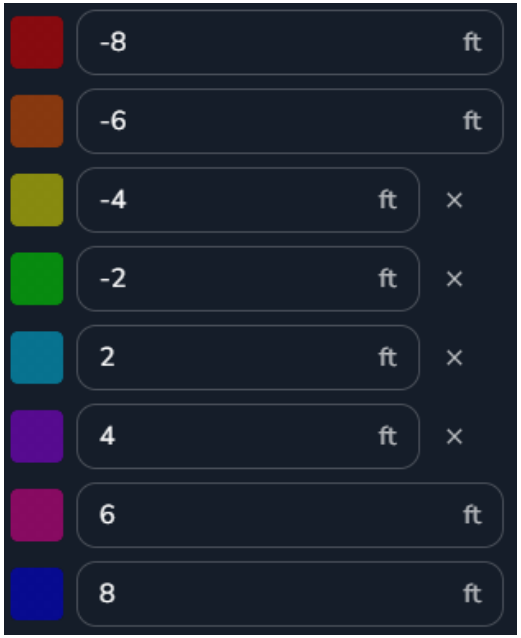

Sep 30, 2026 Survey Image. Sep 2, 2026 vs Sep 30, 2026

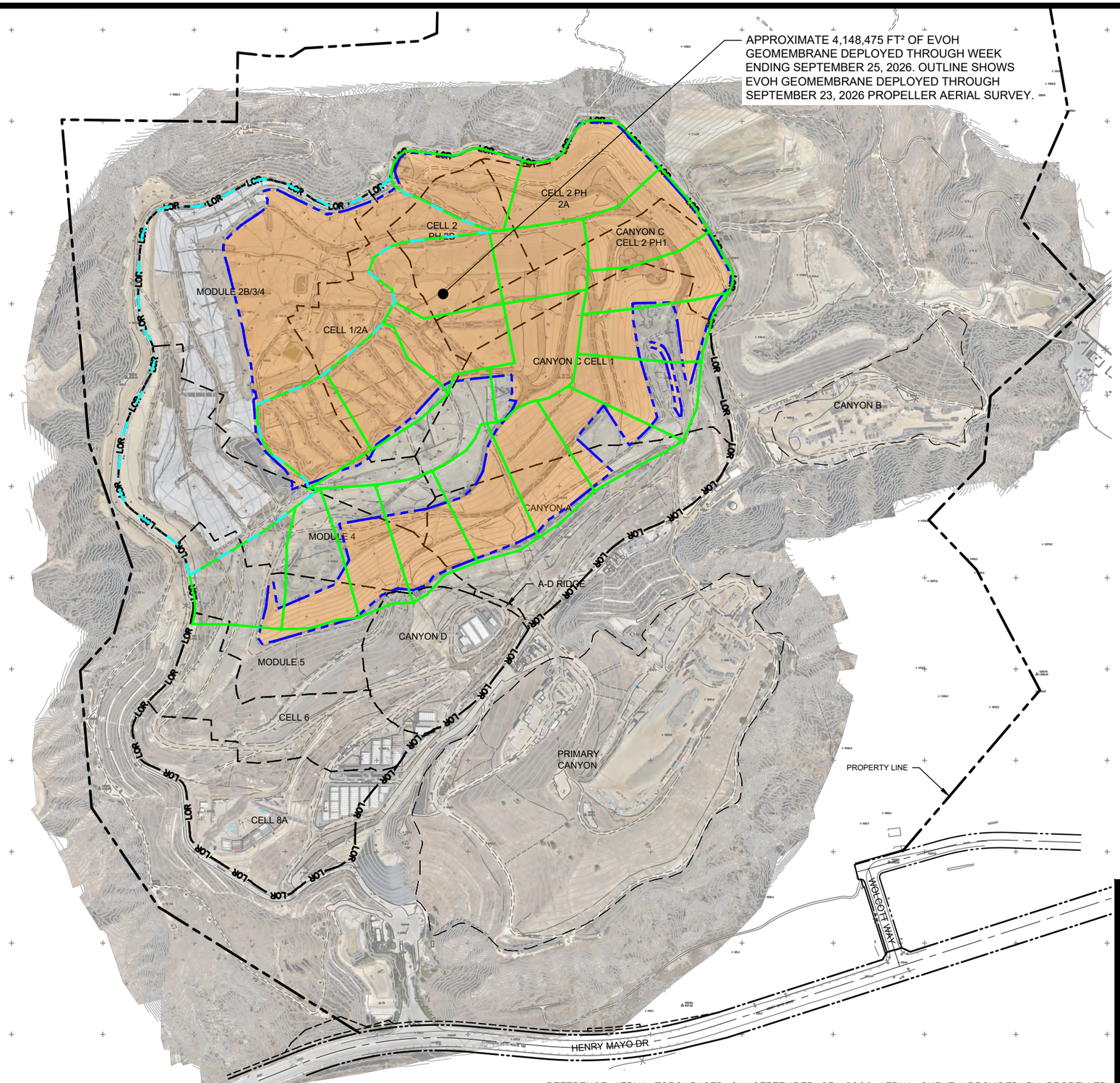

REFERENCE AERIAL TOPO BASED ON SEPTEMBER 23, 2026 AERIAL SURVEY PROVIDED BY PROPELLER

LEGEND:

- PROPERTY LINE
- LOR — APPROXIMATE LIMIT OF REFUSE
- CELL LIMIT
- EXISTING GEOMEMBRANE DEPLOYMENT AREA
- INITAL SUPPLEMENTAL GEOMEMBRANE DEPLOYMENT AREA
- SUBSEQUENT SUPPLEMENTAL GEOMEMBRANE AREA

NOTE:

1. EXISTING GEOMEMBRANE DEPLOYMENT AREA IS APPROXIMATELY 48.3 ACRES.
2. EXISTING GEOMEMBRANE IS 30-MIL HDPE, EXCEPT FOR 1.3 ACRES OF 40-MIL HDPE.
3. EACH PROPOSED DEPLOYMENT AREA IS APPROXIMATELY 5 ACRES.
4. NEW GEOMEMBRANE WILL BE 60-MIL HDPE WITH AN INTERNAL CORE EVOH RESIN BARRIER.

N

600' 0' 300' 600'

SCALE: 1" = 600'

FIGURE 1

APPROXIMATE LIMITS OF DEPLOYED EVOH GEOMEMBRANE

CHIQUITA CANYON LANDFILL CASTAIC, CA

Geo-Logic ASSOCIATES

DRAWN BY: LP/RM	DATE: SEPTEMBER 2026	JOB NO.: RM22.1077

P:\SITES\CHIQUITA CYN LF\MONITORING SUMMARY\FIGURES-WEEKLY\RM22.1077-CCL-EVOH-FIG 1-(2026-09-25).DWG September 25, 2026 - 9:35 AM BY: GLA-USER