
De: Dylan Smith <Dylan.Smith@WasteConnections.com>
Enviado: Viernes 15 de mayo de 2026 2:55 PM
Para: Karen Gork
Cc: Todd.Thalhamer@Calrecycle.ca.gov; LFrias@ph.lacounty.gov; NQuick@ph.lacounty.gov; RRagland@ph.lacounty.gov; BMcphillips@counsel.lacounty.gov; Wes.Mindermann@CalRecycle.ca.gov; mark.debie@calrecycle.ca.gov; mark.debie@calrecycle.ca.gov; emorofuji@ph.lacounty.gov; btway@ph.lacounty.gov; Relon.MarkAnthony@epa.gov; Holybee.Tyler@epa.gov; Friedli.Laura@epa.gov; John Perkey; Sarah Phillips; Gregory.Shaffer@dtsc.ca.gov; Natasha.DiPietro@dtsc.ca.gov; Gregory.Gentile@dtsc.ca.gov; WILLIAM.HALEY@WasteConnections.com
Asunto: Vertedero de Chiquita Canyon - Cubierta Geosintética - Medida de Mitigación 4.1
Adjuntos: RM22.1077-CCL-EVOH-FIG 1-(2026-05-14)-FIG 1.pdf; CCLF Reaction Area _Reactive Wells_2026-05-15.pdf; Milestone 2B Chiquita Canyon LF Isopach_Apr.2026.pdf

[REMITENTE EXTERNO: Tenga precaución con los enlaces/adjuntos]

A continuación se encuentra la actualización de Chiquita de la semana sobre el estado de la instalación de la cubierta de EVOH/HDPE geomembrana de 60-mil en el Vertedero de Chiquita Canyon, conforme a la Medida de Mitigación 4.1 de la Orden de Cumplimiento de la LEA emitida el 1 de mayo de 2025.

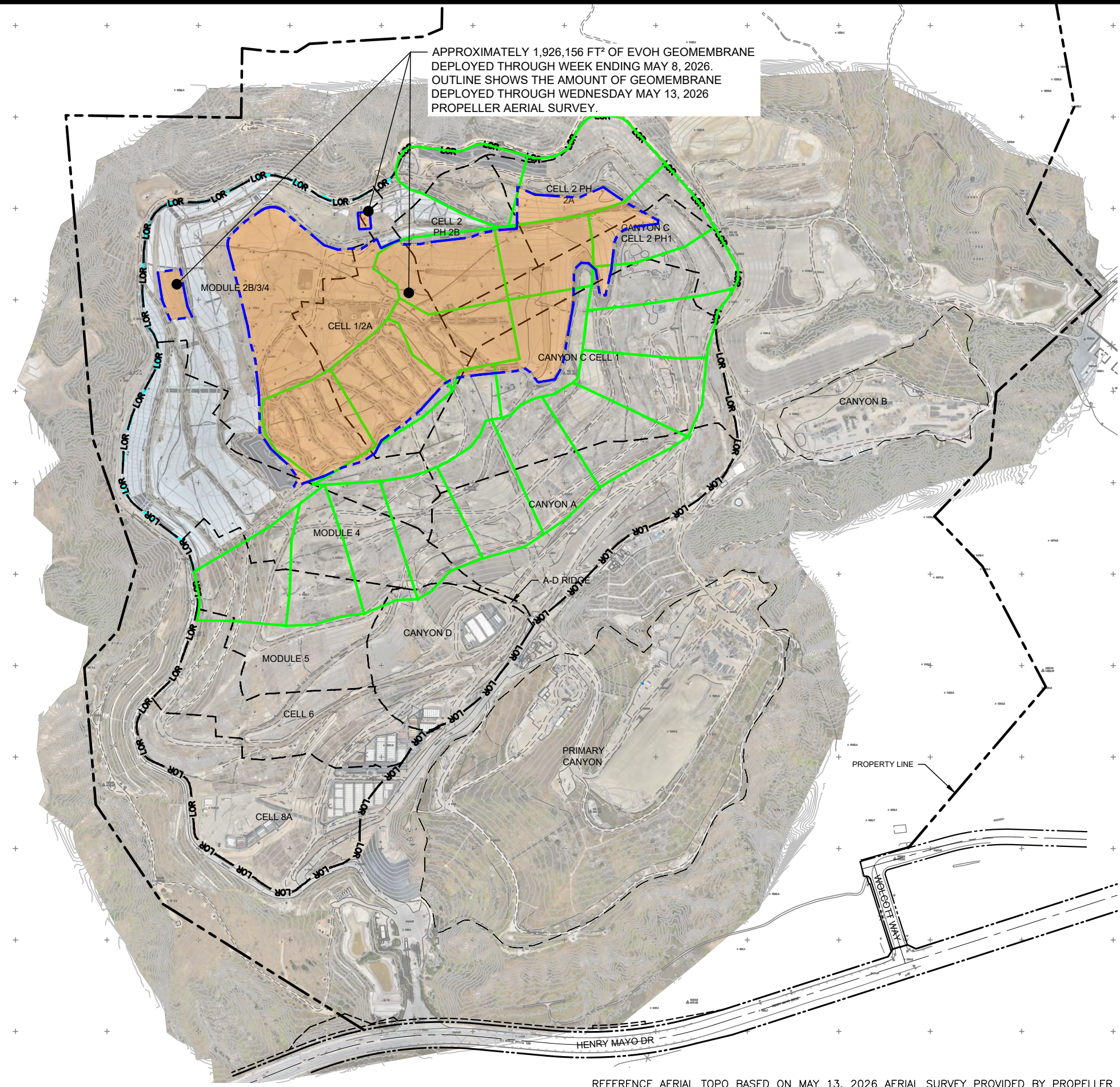
Al 8 de mayo de 2026, D&E, en nombre de Chiquita, ha instalado aproximadamente 1,926,156 pies cuadrados de cubierta de geomembrana de EVOH/HDPE de 60 milésimas de pulgada. La obra realizada esa semana también incluyó reparaciones y detalles de los paneles existentes, que incluyen la fabricación de bases, emparchado, soldadura por extrusión y volver a coser, según la necesidad. El trabajo continuó durante la semana del 11 de mayo de 2026.

El mapa del sitio adjunto muestra la extensión aproximada de la cubierta de geomembrana instalada al miércoles 13 de mayo de 2026, como también la cubierta de geomembrana descrita en el anteproyecto del plan de trabajo revisado para la extensión del área de la cubierta de geomembrana presentado a la LEA, a la US EPA y al DTSC el 13 de marzo de 2026. También se adjuntan a esta entrega el mapa isopáquico mensual de abril de 2026 y una figura que identifica los pozos que muestran indicios de reacción al 1 de mayo de 2026. Debido a limitaciones técnicas, actualmente no podemos crear una figura que incluya todos estos datos.

Gracias,

Dylan Smith

P:\SITES\CHIQUITA_CYN_LF_MONITORING_SUMMARY\FIGURES-WEEKLY\RM22.1077-CCL-EVOH-FIG 1-(2026-05-14).DWG May 14, 2026 - 9:48 AM BY: GLA-USER



APPROXIMATELY 1,926,156 FT² OF EVOH GEOMEMBRANE DEPLOYED THROUGH WEEK ENDING MAY 8, 2026. OUTLINE SHOWS THE AMOUNT OF GEOMEMBRANE DEPLOYED THROUGH WEDNESDAY MAY 13, 2026 PROPELLER AERIAL SURVEY.

LEGEND:

- PROPERTY LINE
- APPROXIMATE LIMIT OF REFUSE
- CELL LIMIT
- EXISTING GEOMEMBRANE DEPLOYMENT AREA
- INITIAL SUPPLEMENTAL GEOMEMBRANE DEPLOYMENT AREA
- SUBSEQUENT SUPPLEMENTAL GEOMEMBRANE AREA

NOTE:

1. EXISTING GEOMEMBRANE DEPLOYMENT AREA IS APPROXIMATELY 48.3 ACRES.
2. EXISTING GEOMEMBRANE IS 30-MIL HDPE, EXCEPT FOR 1.3 ACRES OF 40-MIL HDPE.
3. EACH PROPOSED DEPLOYMENT AREA IS APPROXIMATELY 5 ACRES.
4. NEW GEOMEMBRANE WILL BE 60-MIL HDPE WITH AN INTERNAL CORE EVOH RESIN BARRIER.

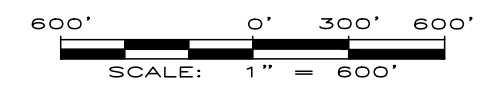


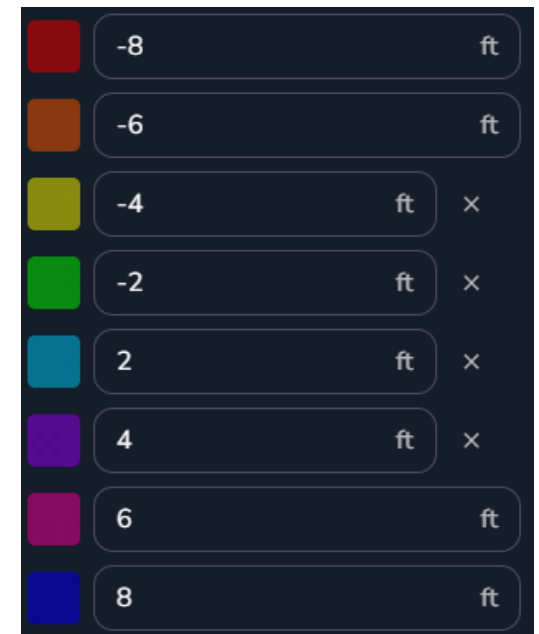
FIGURE 1
APPROXIMATE LIMITS OF DEPLOYED EVOH GEOMEMBRANE
CHIQUITA CANYON LANDFILL
CASTAIC, CA



REFERENCE AERIAL TOPO BASED ON MAY 13, 2026 AERIAL SURVEY PROVIDED BY PROPELLER

DRAWN BY: LP/RM DATE: MAY 2026 JOB NO.: RM22.1077

Chiquita Canyon Landfill -Isopach



April 30, 2026 Survey Image. April 1, 2026 vs April 30, 2026